

BALLADE MATINALE AU SOMMET du ALKURRUNTZ depuis le PUERTO D'OTXONDO

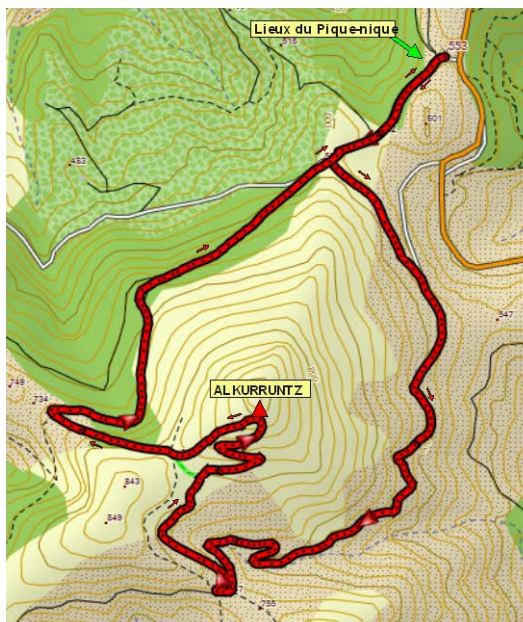
La matinée de vendredi pourra être agrémentée d'une belle marche de 6 km à partir du lieu du pique-nique qui réunira vers 13H00 l'ensemble des cyclistes et des accompagnants qui le désireront.

Michel PEZZOT nous a concocté un petit circuit sympa au départ du pique-nique. La fiche offerte par le site Visorando qui suit vous donne tous les détails pour profiter au mieux de cette belle randonnée. (2H30 de marche environ)

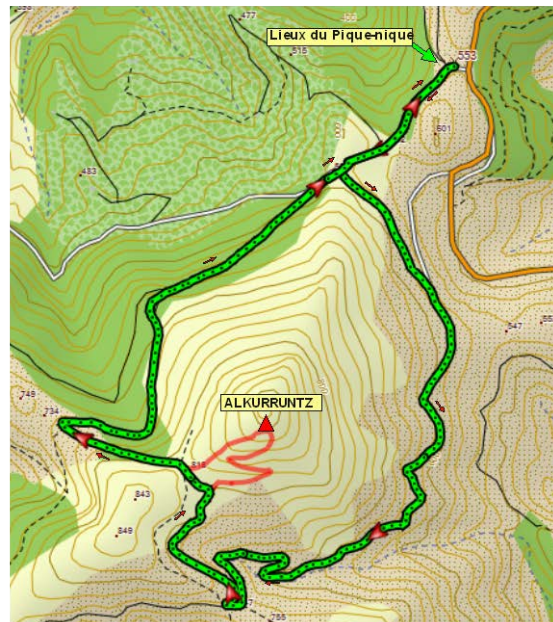
Au départ du parking où aura lieu le pique-nique il faut faire 700m pour rejoindre le départ de la rando. Vous pouvez vous y rendre en voiture, il y a un parking. (Voir la fiche Visorando à la fin de ce document)

A noter que pour ceux ou celles qui ne désirent pas monter au sommet du ALKURRUNTZ, il sera possible de l'éviter en zappant la boucle qui monte au sommet. (Voir les cartes ci-dessous en choisissant la boucle courte).

Boucle longue



Boucle courte



Si vous avez un GPS vous pouvez charger les traces,
les traces GPS démarrent du site du pique-nique :

[Traces GPS :](#)

Circuit long 8 km : [MarcheVendredi-8.gpx](#)

Circuit court 7 km : [MarcheVendredi-7.gpx](#)

Quelques photos du site où nous ferons le pique-nique




Autres photos...



Vers le point de départ de la marche... à 700m du pique-nique...

Ici, vue depuis l'aire du pique-nique....



Ici, une vue depuis le point de départ de la randonnée vers le Alkurruntz...



L'Alkurruntz depuis le Col d'Otxondo



Une randonnée proposée par Jacques Bomassi

Belle ascension d'un sommet accessible qui permet une vue à 360° "mer et montagnes".



Durée :	2h35	Difficulté :	Facile
Distance :	6.09km	Retour point de départ :	Oui
Dénivelé positif :	351m	Moyen de locomotion :	A pied
Dénivelé négatif :	347m	Régions :	Pyrénées, Pyrénées atlantiques, Pays Basque
Point haut :	900m	Commune :	Baztan
Point bas :	569m		

Description

Accès : passer la frontière à Dantcharia. Continuer sur la N-121-B et monter sur quelques kilomètres jusqu'au Col D' Otxondo. Commencer à redescendre dans la vallée du Baztan et au bout de 500m tourner à droite à une aire de pique-nique. De là, prendre à gauche la petite route NA-4453, la suivre sur 700m et trouver un petit parking sur la gauche. Laisser les voitures.

(D/A) Emprunter à gauche au Sud-Est une piste qui se dirige à l'horizontale vers une forêt. Après environ 2km arriver à la pancarte d'information "Baztan".

(1) Quitter la piste et prendre tout droit (Nord-Ouest) un chemin qui, après 150m, retrouve la piste et vous évite un fastidieux lacet. Continuer à monter.

(2) Trouver sur la gauche un panneau "camp de tir" et 50m après, une cabane de chasseurs accueillante qui au besoin peut servir d'abri (à laisser propre si on veut en conserver le libre accès). Un point d'eau potable est aussi à disposition. Reprendre la piste et continuer à monter. 100m plus loin, à une bifurcation, prendre le lacet à droite et continuer à monter sur cette piste. L'Alkurruntz est en point de mire ! 70m après un enclos rond en barbelés, prendre à droite le chemin qui en zig-zag monte au sommet (934m).

(3) Près du sommet, atteindre l'entrée d'un tunnel piétonnier marqué "fortaleza", vestige de la ligne de surveillance érigée par l'armée franquiste. On peut avec une lampe entrer dans ce tunnel et atteindre deux salles de guet avec meurtrières. Ressortir. À droite de l'entrée du tunnel, près des ruines d'anciennes salles d'armes, un chemin s'élève jusqu'au sommet marqué d'un grand cairn.

Redescendre à l'entrée du tunnel et prendre à droite au Sud-Ouest le chemin qui rejoint le col (818m). Emprunter à droite un sentier qui part à l'horizontale vers le Nord et atteint deux menhirs.

(4) Le chemin traverse un amas de rocher puis descend fortement en crête jusqu'aux voitures **(D/A)**.

Informations pratiques

Point d'eau potable et abri à la cabane des chasseurs.

700m avant d'atteindre le point de départ à l'aire de pique-nique : barbecues, tables et bancs de pierre, eau potable et toilettes.

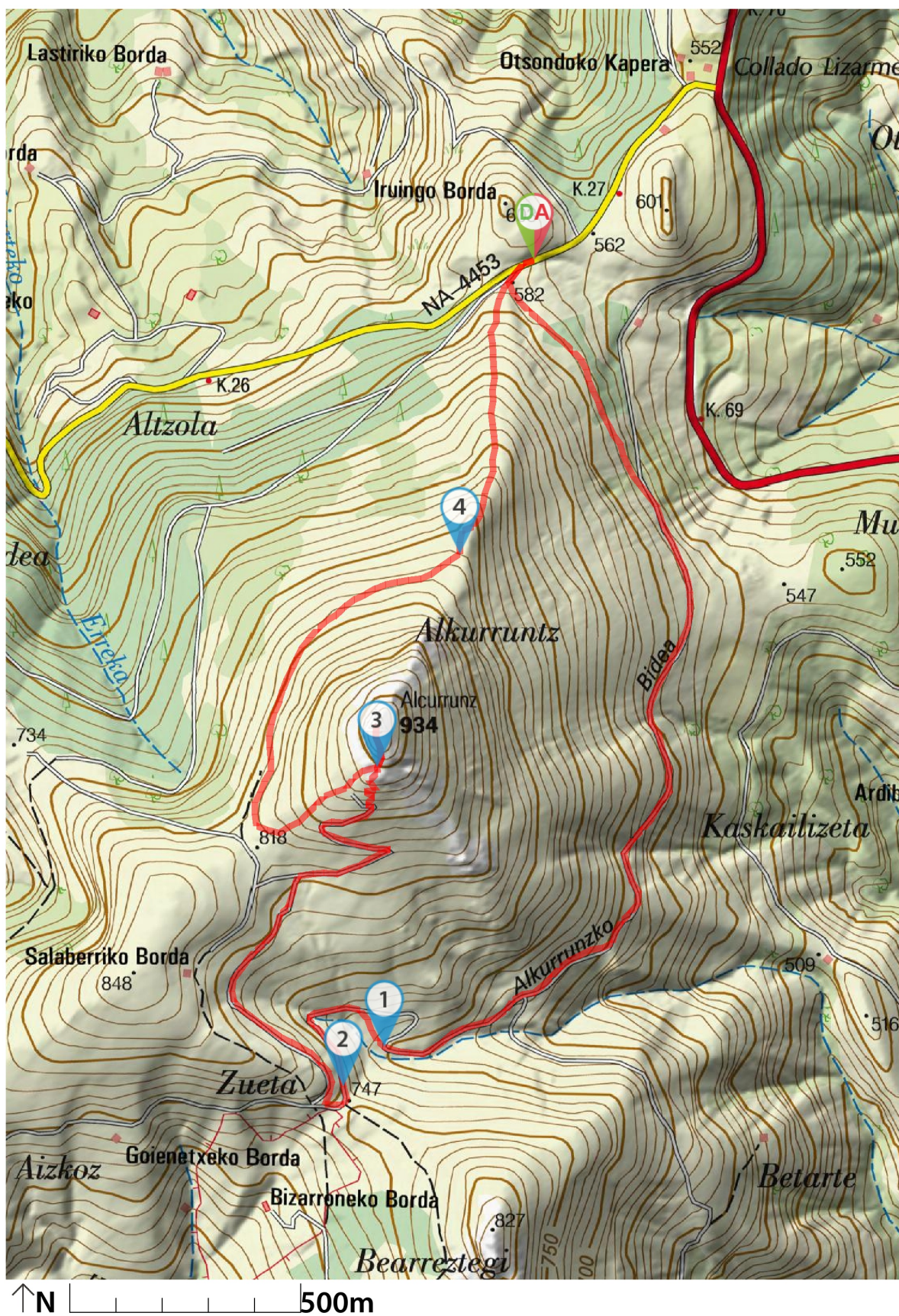
Prévoir une lampe pour visiter le tunnel "Fortaleza"

Donnez-nous votre avis sur : <https://www.visorando.com/randonnee-l-alkurruntz-depuis-le-col-d-otxondo/>

Points de passages

- D/A : Parking au bord de la route NA-4453**
N 43.229577° / O 1.50309° - alt. 580m - km 0
- 1 : Pancarte Baztan en face**
N 43.214284° / O 1.507092° - alt. 712m - km 2.29
- 2 : Cabane chasseurs**
N 43.213516° / O 1.508183° - alt. 746m - km 2.68
- 3 : Fortaleza**
N 43.219718° / O 1.507285° - alt. 891m - km 4.07
- 4 : Menhirs**
N 43.223867° / O 1.505067° - alt. 755m - km 5.39
- D/A : Parking au bord de la route NA-4453**
N 43.229569° / O 1.503101° - alt. 581m - km 6.09

Téléchargez l'application Visorando pour suivre cette randonnée



Visorando et l'auteur de cette fiche ne pourront pas être tenus responsables en cas d'accident survenu sur ce circuit.